



GUIA DE VIAGEM EM FAMÍLIA



VIAJE COM RESPONSABILIDADE.
REDESCUBRA
O BRASIL.



BEM-VINDA A BORDO, FAMÍLIA!

Este guia foi criado especialmente para você redescobrir o Brasil com as pessoas que mais ama e com segurança. Ele contém destinos, passeios e experiências selecionados com todo o cuidado para agradar diferentes viajantes.

Então, antes de embarcar em uma jornada inesquecível com seus familiares pelo país, o **Guia de Viagem em Família** é uma parada obrigatória para você. Do planejamento às atividades que vão render grandes histórias, aqui começa seu roteiro para curtir com todos que couberem nessa aventura.


As dicas e os destinos das próximas páginas foram escolhidos para levar diversão, sem deixar para trás a responsabilidade com quem é tão importante para você. Por isso são indicadas viagens de curta distância que promovam bem-estar e muitas atividades ao ar livre. Lugares de natureza, rurais e fora dos ambientes urbanos, para reconexão e diversão familiar. Destinos históricos e culturais seguros também estão de braços abertos para receber vocês com momentos de lazer e aprendizagem memoráveis.

Viajar sempre foi sinônimo de felicidade. É o que desejamos e queremos proporcionar a todas as famílias com este conteúdo: **uma feliz viagem de redescoberta pelo lindo território brasileiro.**

DICAS PARA SUA VIAGEM EM FAMÍLIA



Defina entre todos os destinos favoritos para a visita.



Prepare o roteiro com antecedência, priorizando ambientes abertos, bem-ventilados e aproveite para descobrir lugares próximos à sua região.



Busque de preferência empreendimentos turísticos que tenham protocolos de segurança estabelecidos e o Selo Turismo Responsável.



Consulte horários e dias de visita, assim como normas de segurança para os passeios programados.

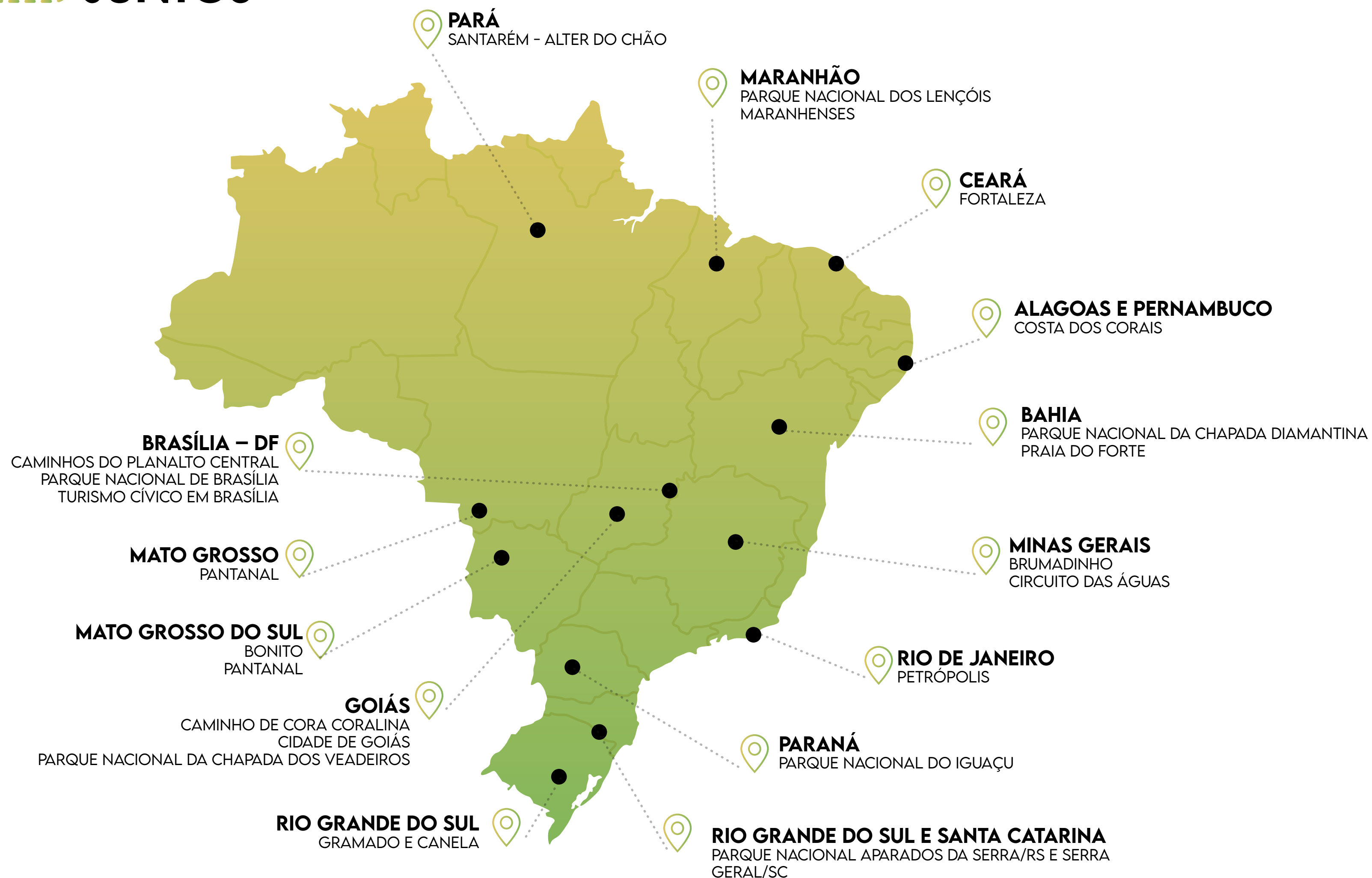


Prepare os equipamentos de proteção e de segurança, como máscaras e álcool em gel, para todos da família durante toda a viagem.

DESTINOS PARA

CURTIR JUNTOS

Apresentamos algumas sugestões em diferentes estados do Brasil, para uma viagem segura e divertida, repleta de novas paisagens, vivências gastronômicas, culturais e naturais, privilegiando destinos com possibilidades de atividades em locais abertos e seguros, e aptos para receber toda a família, independentemente de faixa etária e interesse. Escolham o próximo destino e boa viagem!





Retomada
do Turismo

ALAGOAS E PERNAMBUCO

Costa dos Corais

A Costa dos Corais é uma Área de Proteção Ambiental (APA), considerada a maior unidade de conservação federal marinha costeira do Brasil. Localizada entre os municípios de Tamandaré (PE) e Maceió (AL).

A região se caracteriza por vastos coqueirais, praias de areias finas, águas mornas azul-turquesa e por uma extensa barreira de corais que oferece atividades de mergulho e passeios marítimos.

Não existe nenhuma taxa cobrada para a visitação na APA Costa dos Corais, mas existem duas dicas que merecem atenção: a primeira é que os passeios às piscinas naturais em Maragogi só acontecem em um horário específico da maré. Já o passeio para avistar peixes-bois, em Porto de Pedras, tem número limite de pessoas por dia.

A APA pode ser visitada a ano todo, sendo o verão o melhor período – quando a probabilidade de chuva é menor e a água costuma estar mais clara, com ótima visibilidade para mergulhos e passeios no mar.


+ INFORMAÇÕES:

 @icmbio_costadoscorais

 www.icmbio.gov.br/portal/visitacao1/unidades-abertas-a-visitacao



Mergulho



Passeio
de barco



Avistamento
de peixe-boi

VIAJE COM RESPONSABILIDADE.
REDESCUBRA
O BRASIL.

BAHIA

Parque Nacional da Chapada Diamantina

Seus 152 mil hectares de grande diversidade ecológica e ambiental impressionam os visitantes. Englobam os municípios de Andaraí, Ibicoara, Itaetê, Lençóis, Mucugê e Palmeiras. Quem visita seu território vivencia, ainda, a interação de três biomas brasileiros: Mata Atlântica, Cerrado e Caatinga.

O Parque é uma ótima escolha para as famílias que se interessam por roteiros de caminhadas, ciclismo, banhos de rio e de cachoeira, canoagem, visitas a grutas, cavernas e sítios históricos. São quase 300 km de trilhas com belas paisagens e 33 cachoeiras. Entre elas a Cachoeira da Fumaça, com 390 m de altura, 2 cavernas, 10 locais de escalada, 16 sítios históricos e o Marimbus, área alagada conhecida como Pantanal da Chapada Diamantina.

Entre as cidades que permeiam o Parque, também é possível mergulhar em uma rica cultura, em restaurantes típicos, pousadas e hotéis estruturados para o turismo. Guias preparados oferecem roteiros para diversos públicos e demandas. Além das paisagens naturais, a região atrai por suas atividades culturais, feiras e comércio de produtos locais.

+ INFORMAÇÕES:

 @parnachapadadiamantina

 www.icmbio.gov.br/portal/visitacao1/unidades-abertas-a-visitacao



Trilhas



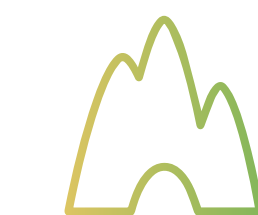
Ciclismo



Banho de
cachoeira



Canoagem



Visita a
cavernas

BAHIA

Praia do Forte

Belezas naturais e toda infraestrutura turística para sua viagem familiar. A Praia do Forte está localizada a cerca de 80 km de Salvador, no município de Mata de São João. A localidade conta com diversos hotéis, pousadas, bares, restaurantes e centros de comércio de artesanato, além de produtos da agricultura familiar e de pescados.

Lá está localizada uma das bases do Projeto TAMAR, voltado para conservação e estudo das tartarugas marinhas. Entre tanques e aquários, são 600 mil litros de água salgada com exemplares da fauna marinha da região e de quatro das cinco espécies de tartarugas marinhas que ocorrem no Brasil, em diferentes estágios do ciclo de vida. Tem multimídia, cinema, vídeo, aquários, tanques, exposição permanente, loja, restaurante e um espaço cultural. E uma dica: ainda oferece um “passaporte família” com atividades disponíveis em toda as áreas do Museu do TAMAR, aberto a visitação aos fins semana e feriados.

Nessa localidade também está o Instituto Baleia Jubarte, voltado para pesquisa, educação ambiental e outras atividades ligadas à conservação de cetáceos, que são os grandes mamíferos aquáticos. A Reserva Sapiranga, com vegetação de Mata Atlântica, é outro passeio que propicia para os visitantes a observação de pássaros, animais silvestres, manguezais, dunas e lagoas.


+ INFORMAÇÕES:

 @projeto_tamar_oficial

 www.projtotamar.org.br

@projeto baleia jubarte

www.baleiajubarte.org.br



Museu TAMAR



Observação
de pássaros



Contemplação
da natureza

BRASÍLIA

Caminhos do Planalto Central

Trilhas de interesse ambiental, arquitetônico e histórico se encontram nesse roteiro. Os Caminhos do Planalto Central são um conjunto aproximado de 400 km para caminhantes, ciclistas e cavaleiros, com três arcos que partem de dois pontos de interesse: a Floresta Nacional de Brasília e a Pedra Fundamental no Morro do Centenário.

A trilha liga a região de ecoturismo com a de Patrimônio Cultural da Humanidade. Seus percursos interligam paisagens, unidades de conservação e diversos atrativos ambientais, culturais e da história da região.


É possível escolher entre três percursos distintos no formato e tipo de experiência. O Arco Brasília possui 85 km e viés cívico, histórico e cultural. Seu principal atrativo é o Eixo Monumental de Brasília, com seus múltiplos elementos e fundamental na caracterização da cidade. Leva ao centro do seu traçado urbano singular, monumentos, obras de arte, palácios e mirantes. Já o Arco Cafuringa possui 131 km com foco ambiental, na cultura rural, religiosa e histórica. No percurso, contato com a natureza e com o Cerrado ainda preservado. Por fim, a Trilha União, que oferece 80 km de valor paisagístico, cultural, místico e gastronômico. Possui ao longo do caminho diversos espaços para vivência espiritual, boa alimentação e contato com manifestações culturais. Passa ainda pela Torre Digital, símbolo dos Caminhos do Planalto Central.



Caminhada



Ciclismo



Turismo
equestre

+ INFORMAÇÕES:

 @caminhosdoplanaltocentral

 www.redetrilhas.org.br/w3/index.php/as-trilhas/trilha-regional/caminhos-do-planalto-central

BRASÍLIA

Parque Nacional de Brasília

Banhos em piscinas naturais, trilhas e aventuras para toda a família a apenas 10 km do centro da capital do país. O Parque Nacional de Brasília surgiu da necessidade de proteger os rios fornecedores de água potável à cidade e de manter ecossistemas típicos do Cerrado do Planalto Central.

Também conhecido como Água Mineral, tem como atrações mais populares suas piscinas de água cristalina, formadas pelas nascentes e poços naturais que surgem às margens do Córrego Acampamento.

O parque também oferece trilhas de pequena e média dificuldades, com experiências cheias de emoções para todos. A flora preservada e a rica fauna local são um espetáculo à parte. Pelas trilhas é comum avistar pássaros raros e animais típicos do Cerrado. É comum avistar macacos, lobos-guará, tatus-canastra, tamanduás-bandeira, jaguatiricas, papagaios e diversas outras espécies que fazem do parque seu lar. Com tantos atrativos, a Água Mineral é um passeio essencial para quem ama a natureza.

+ INFORMAÇÕES:

 www.icmbio.gov.br/portal/visitacao1/unidades-abertas-a-visitacao



Trilhas



Banho
de piscina



Contemplação
da natureza



Retomada
do Turismo

BRASÍLIA

Turismo Cívico em Brasília

Um passeio pelos lugares ligados à história cívica da Capital e do Brasil como só Brasília proporciona. Nesse roteiro é possível conhecer as principais instituições governamentais, monumentos emblemáticos e locais históricos que marcaram a epopeia da construção da cidade. Construída em três anos e inaugurada em 21 de abril de 1960, Brasília é uma capital com grandes referências da arquitetura moderna brasileira. Palácios, museus, monumentos e instituições que fazem parte da história da democracia no país compõem o cenário do passeio.

Entre os locais de visitaç o, a dica   conhecer os destaques: a Pra a dos Tr s Poderes, o Pavilh o Nacional Pante o da P tria e da Liberdade, o Pal cio do Congresso Nacional, o Supremo Tribunal Federal, o Pal cio do Planalto, o Pal cio Itamaraty, o Memorial JK, o edif cio sede da Procuradoria Geral da Rep blica, o Museu do Catetinho, o Museu Vivo da Mem ria Candanga e o Quartel General do Ex rcito.

+ INFORMAÇÕES:

 www.turismo.df.gov.br/colecao-rotas-brasilia



Visita o de
monumentos
hist ricos



Visitas
culturais

VIAJE COM RESPONSABILIDADE
REDESCUBRA
O BRASIL



Retomada
do Turismo



VIAJE COM RESPONSABILIDADE.
REDESCUBRA
O BRASIL.

CEARÁ

Fortaleza

Sol, praia, cultura e alegria tamanho família em um dos maiores parques aquáticos das Américas. Em Fortaleza, as temperaturas são ideais para curtir a praia com sol o ano inteiro e poucos períodos de chuva. As praias possuem farta infraestrutura para quem quer desfrutar do dia com os pés na areia e a brisa do mar. Uma das favoritas é a Praia do Futuro.

Quem visita as praias de Iracema, Meireles e Mucuripe encontra ainda boas feirinhas de artesanato, pescados e frutos do mar, além de excelentes calçadas para caminhadas e passeios com familiares. O espaço cultural e artístico Dragão do Mar é um passeio imperdível. Com programações culturais, bares e restaurantes para diversos gostos.

Nas redondezas de Fortaleza está localizado o famoso Beach Park, referência para a diversão de crianças e jovens. Esse parque cheio de atrações, abrigava até poucos anos o maior toboágua do mundo, com 41 m de altura e uma queda que podia atingir 105 km/h em 5 segundos.

+ INFORMAÇÕES:

 [@dragaodomar](https://www.instagram.com/dragaodomar)

 www.dragaodomar.org.br

[@beachpark](https://www.instagram.com/beachpark)

www.beachpark.com.br



Banho
de praia



Caminhada



Artesanato



Parque
aquático



Retomada
do Turismo



GOIÁS

Caminho de Cora Coralina

Natureza, povoados incríveis e muitos atrativos em uma rota pelo coração do Brasil. O Caminho de Cora Coralina é uma trilha de longo curso com aproximadamente 300 km de extensão, que cruza as cidades históricas de Corumbá de Goiás, Pirenópolis, São Francisco de Goiás, Jaraguá e a Cidade de Goiás, abrangendo também os municípios de Cocalzinho de Goiás, Itaguari e Itaberaí. O projeto foi idealizado em 2013, com o propósito de interligar os municípios, fazendas e atrações da região. Tudo isso é percorrido por antigos caminhos, numa expedição turística para ser aproveitada pelos viajantes caminhando ou pedalando.

+ INFORMAÇÕES:

 @caminhodecoracoralina

 www.caminhodecoracoralina.com.br



Trilhas



Visitas
culturais

VIAJE COM RESPONSABILIDADE.
REDESCUBRA
O BRASIL.



Retomada
do Turismo



GOIÁS

Cidade de Goiás

A Cidade de Goiás é conhecida nacionalmente por ser a terra da poetisa Cora Coralina. Mas sua rica gastronomia também é conhecida por proporcionar grandes experiências para quem a descobre. Visitas e passeios em cachoeiras, além de revigorantes banhos de rio, são outros atrativos da cidade.

Criado em 1989, o Museu Casa Cora Coralina fica às margens do Rio Vermelho e preserva a memória de uma das maiores poetisas da literatura brasileira. Um passeio imperdível e uma bela história para viver em família. Outra referência da cidade é a Igreja do Rosário. Construída em 1761, depois demolida e reconstruída em 1934, a igreja tem arcos góticos e paredes de pedras. O Centro Histórico tem lojas, restaurantes, cafés e bistrôs que enriquecem o passeio. A dica é escolher um deles (ou vários) e experimentar o famoso Empadão Goiano.

+ INFORMAÇÕES:

 @museu_casa_de_cora_coralina

 www.museucoracoralina.com.br | www.prefeituradegoias.go.gov.br/turismo



Banho de
cachoeira



Banho de rio



Gastronomia

VIAJE COM RESPONSABILIDADE.
REDESCUBRA
O BRASIL.



Retomada
do Turismo

GOIÁS

Parque Nacional da Chapada dos Veadeiros

Cachoeiras e trilhas para viajantes de todas as idades. Cercados de muito verde e com infraestrutura para receber muito bem seus familiares. Os atrativos do Parque Nacional da Chapada dos Veadeiros são referência para o Turismo de Natureza no Brasil. Criado em 1961, o Parque abraça os municípios de Alto Paraíso, Cavalcante, Nova Roma, Teresina de Goiás, São João da Aliança. Mas atenção: seu acesso é feito pelo município de Alto Paraíso, localizado na charmosa Vila de São Jorge. São 240.611 hectares de cerrado preservado para acolher os viajantes.

A dica é planejar o roteiro com os atrativos mais adequados para o seu grupo. Entre os destaques estão: a Travessia das Sete Quedas, a Trilha dos Saltos, o Carrossel e as Corredeiras. Além da Trilha dos Cânions e Cariocas, e a Trilha da Seriema. A cachoeira das quedas de 120 e 80 metros, uma das mais famosas da região, também está dentro Parque Nacional. Suas trilhas podem ser feitas com guias especializados.

Já nas vilas e cidades próximas ao parque é possível desfrutar de bons restaurantes, bares, pousadas e comércio. Com destaque para o artesanato e produtos regionais típicos do cerrado. E não para por aí. Contam também com um circuito de turismo de saúde, com massagens, meditações e tratamentos alternativos.

INFORMAÇÕES:

 www.icmbio.gov.br/portal/visitacao1/unidades-abertas-a-visitacao



Trilhas



Banho de
cachoeira



Artesanato



Turismo saúde

VIAJE COM RESPONSABILIDADE.
REDESCUBRA
O BRASIL.



Retomada
do Turismo

MARANHÃO

Parque Nacional dos Lençóis Maranhenses

Águas azuis e esverdeadas em meio a um cenário de deserto. Um oásis de beleza inigualável para compartilhar com seus familiares. Com uma área de 155 mil hectares e dunas que chegam a até 50 m de altura, o Parque Nacional também tem diversas lagoas. As mais conhecidas, e com as melhores condições para banho tanto para adultos como para crianças, são a Bonita e a Azul. Elas são acessíveis em carro 4x4 ou em barco e muito procuradas por quem quer descansar depois de longas caminhadas pela areia sob o sol forte do Maranhão.

A paisagem desértica e a beleza cênica das lagoas atraem visitantes do mundo inteiro. Para as famílias brasileiras, essa experiência no Nordeste do Brasil é inigualável.

+ INFORMAÇÕES:

 [@parnalencoismaranhenses](https://www.instagram.com/parnalencoismaranhenses)

 www.icmbio.gov.br/parnalencoismaranhenses



Banho
de lagoa



Caminhada

VIAJE COM RESPONSABILIDADE.
REDESCUBRA
O BRASIL.



Retomada
do Turismo



VIAJE COM RESPONSABILIDADE.
REDESCUBRA
O BRASIL.

MATO GROSSO DO SUL

Bonito

O lugar perfeito para quem busca contato com a natureza e com a beleza de verdadeiros cartões-postais. Considerado destino referência de Ecoturismo no Brasil, o município de Bonito está localizado a cerca de 300 km da capital de Campo Grande, no Mato Grosso do Sul. Paisagens perfeitas para admirar rios de águas cristalinas, observar aves silvestres e visitar praias de águas doces, cachoeiras, dolinas, cavernas e grutas. Com destaque para a imperdível Gruta do Lago Azul e seu lago de cor surpreendente.

Em Bonito as possibilidades são inúmeras. Fazer trilhas junto à natureza, passar o dia aproveitando as águas calmas de um balneário, curtir um banho revigorante em uma cachoeira. Para os apreciadores de emoção, é possível se jogar em atividades como boia cross, rapel ou uma tirolesa.

Não é à toa que o lugar foi eleito 16 vezes como o melhor destino de Ecoturismo do Brasil pelos leitores da revista Viagem e Turismo, uma das principais do segmento no país. Essa beleza ganhou ainda o prêmio de Turismo Responsável, o World Responsible Tourism Awards, em 2013.

+ INFORMAÇÕES:

 @turismobonitoms

 www.turismo.bonito.ms.gov.br



Trilhas



Banho de
cachoeira



Rapel



Tirolesa



Contemplação
da natureza



Retomada
do Turismo



MATO GROSSO E MATO GROSSO DO SUL

Pantanal

A maior planície inundável do planeta combina água, fauna, flora e riquezas culturais sem igual. Tudo isso próximo a pontos com infraestruturas para atender a diversos perfis de turistas e famílias.

Os passeios podem ser feitos em grupos pequenos, a cavalo, a pé, em carros 4x4 ou em embarcações. Muitos dos trajetos são imersos em água. No caminho é possível observar flores e uma vegetação exuberante, além da diversa fauna. Aves como garças, tuiuiús, araras e tucanos acompanham o trajeto. Onças, veados, capivaras, ariranhas e jacarés são outros habitantes da região. Uma jornada perfeita para contemplar a grandiosa natureza, o pôr do sol refletido nas águas das lagoas e salinas. Sendo que muitos desses roteiros são adaptados para atender visitantes de diferentes faixas etárias.

Destino brasileiro com grande demanda de turismo nacional e internacional, o Pantanal está situado no sul de Mato Grosso e na região noroeste do Mato Grosso do Sul, onde há excelente estrutura turística. É um paraíso no qual vivem cerca de 230 espécies de peixes, 650 de aves, 80 de mamíferos e 50 de répteis. Na viagem também é possível desfrutar da culinária pantaneira. As melhores pedidas? Peixes, carne de gado e carneiro, frutas e verduras locais, além dos doces típicos. Imperdível também é o contato com as referências culturais, como o Casario do Porto e o Museu de História do Pantanal, e os passeios pela Transpantaneira, estrada considerada como a espinha dorsal do Pantanal.



Contemplação
da natureza



Gastronomia

VIAJE COM RESPONSABILIDADE.
REDESCUBRA
O BRASIL.

+ INFORMAÇÕES:



www.turismo.ms.gov.br/conheca-ms/pantanal

www.sedec.mt.gov.br/-/7735133-polo-pantanal?ciclo=cv_turismo



Retomada
do Turismo



VIAJE COM RESPONSABILIDADE.
REDESCUBRA
O BRASIL.

MINAS GERAIS

Brumadinho

Um museu de arte contemporânea inigualável e um roteiro repleto de experiências memoráveis. O município de Brumadinho, a apenas 60 km de Belo Horizonte, abriga uma das grandes referências de museu de arte a céu aberto no mundo: o Instituto Inhotim. O museu traz jardins de grande beleza cênica, além de cerca de 500 obras de mais de 100 artistas. Para descobrir, se encantar e recordar sempre em família.

Além de Inhotim, Brumadinho é um destino para os amantes de natureza, com roteiros no Parque Rola-Moça, cachoeiras e atividades divertidas como arvorismo e balonismo. O Quilombo do Sapé é outro destino do município que proporciona vivências incríveis junto à comunidade quilombola. Outros atrativos para todas as idades não param por aí. A Capela Nossa Senhora do Rosário, as Igrejas Matriz de São José e São Sebastião também merecem a visita.

+ INFORMAÇÕES:

 @visiteminasgerais

 www.minasgerais.com.br

@inhotim

www.inhotim.org.br



Visitas
culturais



Banho de
cachoeira



Arvorismo



Balonismo



Retomada
do Turismo

MINAS GERAIS

Circuito das Águas

Uma rota cheia de atrativos, cultura e crescimento para todos. O Circuito das Águas percorre 15 municípios de uma mesma região, com afinidades culturais, sociais e econômicas que se unem para desenvolver o turismo sustentável. Em roteiros perfeitos para receber a visita de famílias como a sua, valorizando a identidade cultural e a produção local, fortalecendo os prestadores de serviços e a economia criativa desses destinos.

Atualmente, fazem parte do Circuito os municípios de Baependi, Cambuquira, Campanha, Carmo de Minas, Caxambu, Conceição do Rio Verde, Cruzília, Dom Viçoso, Lambari, Liberdade, São Lourenço, Soledade de Minas e Três Corações. São localidades cheias de razões particulares para serem visitadas e o melhor: estão cercados de natureza por todos os lados. Essa jornada inclui cinco parques abertos à visitação, trilhas, balneários, banhos de cachoeira e passeios perfeitos para fazer entre familiares.

+ INFORMAÇÕES:

 @circuitodasaguas_mg

 www.circuitodasaguasmg.com.br



Visitas
culturais



Trilhas

VIAJE COM RESPONSABILIDADE.
REDESCUBRA
O BRASIL.

PARÁ

Santarém - Alter do Chão

Nesse paraíso os viajantes encontram as belíssimas praias dos rios Tapajós e Arapiuns, que tornam-se únicas por um detalhe grandioso: estão cercadas pela exuberância da Floresta Amazônica. Alter do Chão, situado em Santarém, foi eleita pelo jornal The Guardian um dos mais belos destinos de praia no Brasil. Outro ponto alto dessa viagem é a culinária, típica amazônica, repleta de cores, aromas e sabores que enriquecem ainda mais a experiência.

Para as famílias, há pousadas, hotéis e restaurantes com boa estrutura. Muitos passeios são feitos por guias qualificados e existem diversos barcos para o transporte até as praias. Uma dica que vale incluir na sua visita pela região é o passeio até a Floresta Nacional do Tapajós, criada em 1974. Nela estão 527.319 hectares, com rica diversidade de fauna e flora da Amazônia. Para viver essa aventura, conte com roteiros de Turismo Comunitário organizados para passeios em família na Floresta do Tapajós.

+ INFORMAÇÕES:

 @flona_tapajos

 www.icmbio.gov.br/flonatapajos

www.paraturismo.pa.gov.br




Gastronomia



Banho de rio



**Contemplação
da natureza**



**Passeio
de barco**



Retomada
do Turismo



VIAJE COM RESPONSABILIDADE.
REDESCUBRA
O BRASIL.

PARANÁ

Parque Nacional do Iguazu

Conhecer de perto a beleza e a força da natureza nas cataratas que atraem olhares do mundo inteiro. No extremo oeste do Estado do Paraná está Foz do Iguazu. Suas majestosas 275 quedas d'água formam um dos mais belos cartões-postais do país: as Cataratas do Iguazu. Situadas na fronteira entre Brasil e Argentina, no Parque Nacional de Iguazu, recebem milhares de visitantes de todas as partes.

O Parque é reconhecido como Patrimônio Natural da Humanidade pela Unesco e teve suas Cataratas selecionadas como uma das Novas 7 Maravilhas Naturais do Mundo. Além disso, protege espécies da fauna e da flora ameaçadas de extinção, como a onça-pintada e a araucária. Lá é possível conhecer a Garganta do Diabo e sentir o frescor da maior queda d'água do conjunto, com 90 m de altura.

Outra atração de Foz do Iguazu é o Parque das Aves, onde você pode curtir em família uma área de 17 hectares de mata nativa. E observar mais de 800 espécies de aves como arara-azul, ararajuba e jacutinga. Habitantes muito especiais do local que encantam os visitantes.

+ INFORMAÇÕES:

 @parquenacionaldoiguacu

 www.icmbio.gov.br/parnaiguacu

 @parquedasaves

www.parquedasaves.com.br



Contemplação
da natureza



Observação
de pássaros



RIO DE JANEIRO

Petrópolis

Visitar Petrópolis é encontrar um charme particular e uma história em cada esquina. Agora, imagine viajar no tempo e redescobrir o Brasil em família? Esse destino que proporciona essa incrível experiência está a apenas 72 km da capital carioca. Recebe seus visitantes com uma riqueza arquitetônica, cultural e histórica única. Como se não bastasse, está cercada pela beleza da vegetação e da fauna nativa da Mata Atlântica. Alguns dos passeios favoritos nos roteiros pela cidade são o Palácio Rio Negro, a Casa da Ipiranga e o Palácio de Cristal. Nessa lista não pode faltar a Casa de Santos Dumont, conhecida como “encantada”, reúne invenções do Pai da Aviação.

Logo na entrada de Petrópolis os visitantes avistam o belo Palácio Quitandinha, que nos anos 1940 era um cassino. Outra dica que merece atenção é visitar o Parque Nacional da Serra dos Órgãos, onde é possível encontrar guias especializados em rotas para família. A cidade também conta com diversas lojas, galerias de arte e produtores orgânicos da agricultura familiar.

+ INFORMAÇÕES:

 www.petropolis.rj.gov.br/turispetro



Visitação de
monumentos
históricos



Visitas
culturais



Retomada
do Turismo

RIO GRANDE DO SUL

Gramado e Canela

Dois destinos encantadores que são muito próximos, repletos de atrações e com estrutura para receber turistas de todas as idades. Nos centros das cidades de Gramado e Canela, os viajantes encontram uma diversidade de lojas, espaços comerciais de artesanato e gastronomia, com um destaque que agrada praticamente todos os familiares: o chocolate. Dentre as atrações em Canela, está o Parque Estadual do Caracol ou o Castelinho Caracol, com suas cachoeiras belíssimas e uma paisagem para contemplação da natureza espetacular.

Já na vizinha Gramado, os visitantes contam com um centro de informações turísticas que pode ajudar e muito na escolha dos roteiros. Alguns dos pontos favoritos dessa jornada são a Rua Coberta, a Paróquia São Pedro e o Mundo do Chocolate, com miniaturas de grandes construções do mundo feitas de chocolate! A diversão continua em paradas interessantes para a visita, como a Praça das Etnias e seu passeio gastronômico. O Mini Mundo, com réplicas em miniatura de construções famosas. O Mundo a Vapor, o Lago Negro e o Gramado Zoo. Além do Snowland e do Vale do Quilombo.

Uma última dica de passeio inesquecível para curtir em família: a Vila do Papai Noel. O único parque natalino do Brasil aberto o ano todo, cheio de magia em todas as estações.

+ INFORMAÇÕES:



www.gramadozoo.com.br
www.parquedocaracol.com
www.snowland.com.br
www.mundodechocolate.rs



[@gramadozoors](https://www.instagram.com/gramadozoors)
[@parquedocaracol](https://www.instagram.com/parquedocaracol)
[@snowlandgramado](https://www.instagram.com/snowlandgramado)
[@mundodechocolate_gramado](https://www.instagram.com/mundodechocolate_gramado)

www.canela.com.br
www.gramado.rs.gov.br/turismo



Artesanato



Gastronomia



Contemplação
da natureza



Visitas
culturais

VIAJE COM RESPONSABILIDADE.
REDESCUBRA
O BRASIL.



Retomada
do Turismo

RIO GRANDE DO SUL E SANTA CATARINA

Parque Nacional Aparados da Serra/RS e Serra Geral/SC

Paisagens fantásticas, caminhadas e muitas aventuras na região Sul do Brasil. Na parte mais oriental da divisa dos estados do Rio Grande do Sul e de Santa Catarina, os viajantes encontram os Parques Nacionais da Serra Geral e de Aparados da Serra. Suas belezas abrangem uma área de aproximadamente 30.360 hectares, distribuída ao longo da região natural comumente chamada de Aparados da Serra. Ela está inserida na Formação Geológica Serra Geral – e é daí que vem a origem do nome dessas importantes unidades de conservação.

O maior atrativo do Parque Aparados da Serra é o Cânion Itaimbezinho. Com profundidade de até 700 m, paredões verticais e fenda estreita, é um dos maiores das Américas. Uma vista inesquecível para compartilhar com quem você ama. No parque existem ainda três trilhas abertas ao público, sendo a trilha do Vértice e a do Cotovelo as principais atrações. Já para ter acesso ao interior cânion, vocês fazer a Trilha do Rio do Boi.

O parque também oferece outras experiências, como passeios de bicicleta, observação de fauna e piquenique nas áreas permitidas. Outra ótima atividade para fazer entre familiares.

+ INFORMAÇÕES:

 www.icmbio.gov.br/parnaaparadosdaserra
www.icmbio.gov.br/portal/visitacao1/unidades-abertas-a-visitacao



Trilhas



Contemplação
da natureza



Ciclismo



Piquenique

VIAJE COM RESPONSABILIDADE.
REDESCUBRA
O BRASIL.

MINISTÉRIO DO
TURISMO



PÁTRIA AMADA
BRASIL
GOVERNO FEDERAL